







Legenda

-  Fasce di rispetto reticolo idrico minore, ampiezza di 5 o 10 metri (approvato con D.C.C. n.25 del 28/09/2009)
-  Fascia di rispetto in corrispondenza della risorgiva Cavo Passi
-  Ambito territoriale estrattivo ATEg15 Piano Cave Provincia Bergamo D.C.R. 14 maggio 2008 n.8/619
-  Dichiarazione di notevole interesse ai sensi delle lettere c) e d) del p.to 1 dell'Art.136 d.Lgs.42/2004 Area sistema collinare di Comonte, Brusaporto e Monte tomenone (apposto con D.G.R. n.7/18877 del 30/09/2004)
-  Area coperta da boschi e foreste Art.142, lettera g), D.Lgs. 42/2004

-  Confine comunale

COMUNE DI BRUSAPORTO
PROVINCIA DI BERGAMO



COMMITTENTE
COMUNE DI BRUSAPORTO **Dr. Geol. Carlo Pedrali**
Via Borfuro, 2 - 24122 Bergamo (BG)
Tel. 035-235559, Cell. 340-2392258

PROGETTO
COMPONENTE SISMICA
DEL PIANO DI GOVERNO DEL TERRITORIO
(ai sensi della D.G.R. n. 8/7374 del 28/05/2008)

ELABORATO
CARTA DEI VINCOLI SCALA 1:5000
ELABORATO DI RIFERIMENTO PER ESCLUSIONE VAS TAVOLA **3**

VISTO
FILE
Tavola3-vincoli.dwg
DATA
novembre 2009

COORDINATE	A		
	B		
	C		